

KÖZÚTI JELZÉSEK

Útvonaltípus jelző táblák



Autópálya



Autópálya vége



Autópálya kezdete
...kilométerre



Autóút



Autóút kezdete
...kilométerre



Autóút vége



Autóút vége
...kilométerre



Útdíjfizetési kötelezettség



Útdíjfizetési kötelezettség vége



Útdíjfizetési kötelezettség a jelölt járműtípusnak a jelzett súlyhatártól



Útdíjfizetési kötelezettség vége



Főútvonal



Főútvonal vége



A főútvonal útkereszteződésben kanyarodik




Főútvonal vége tábla
következik
...méterre


Elsőbbséget szabályozó jelzőtáblák



Elsőbbségadás kötelező



Elsőbbségadás kötelező kerékpársávon közlekedő részére is



Elsőbbségadás kötelező a vastag vonallal jelzett úton érkező jármű részére



Elsőbbségadás kötelező



Állj!
Elsőbbségadás kötelező!



Állj!
Elsőbbségadás kötelező, a vastag vonallal jelzett úton érkező jármű részére




Állj!
Elsőbbségadás kötelező




...m
Elsőbbségadás kötelező következik
...méterre



STOP...m
Állj!
Elsőbbségadás kötelező következik
...méterre



A szembejövő forgalom elsőbbsége



Elsőbbség a szembejövő forgalommal szemben

Utasítást adó jelzőtáblák



Kötelező haladási irány egyenesen



Kötelező haladási irány jobbra



Kötelező haladási irány egyenesen vagy balra



Körforgalom



Kerülési irány jobbra



Kerülési irány balra



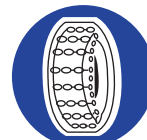
Kerülési irány balra vagy jobbra



Kötelező legkisebb sebesség



Kötelező legkisebb sebesség vége



Hólánca használata kötelező



Kerékpárút



Kerékpárút vége



Gyalogút



Gyalogút vége



Gyalogút és kerékpárút



Gyalogút és kerékpárút vége



Gyalog és kerékpárút





Gyalog és kerékpárút vége




Hólánca használata kötelező vége

Forgaldirányító fenyjelző készülékek



Villamosforgalom irányítására szolgáló fenyjelző készülék



Az úttest, illetve kerékpárosok forgalmát irányító fenyjelző készülékek



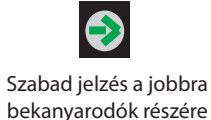
Veszélyes hely




Az utat vagy egyes forgalmi sávokat keresztező villamos illetve a megkülönböztető jelzéseit használó gépjármű áthaladását biztosító fenyjelző készülék




Gyalogos forgalmát irányító fenyjelző készülék



Szabad jelzés a jobbra bekanyarodók részére



Szabad jelzés a BUSZ sávban haladóknak



ZÓNA

Gyalogos övezet(zóna)



ZÓNA

Gyalogos övezet(zóna) vége



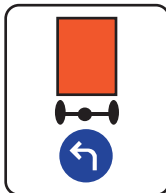
ZÓNA

Gyalogos és kerékpáros övezet(zóna)


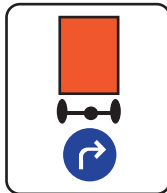


ZÓNA


Gyalogos és kerékpáros övezet(zóna) vége




Kötelező haladási irány veszélyes anyagot szállító jármű részére



A menetrend szerint közlekedő autóbusz, ill. kerékpár a nyíl által jelzett irányokban haladhat tovább



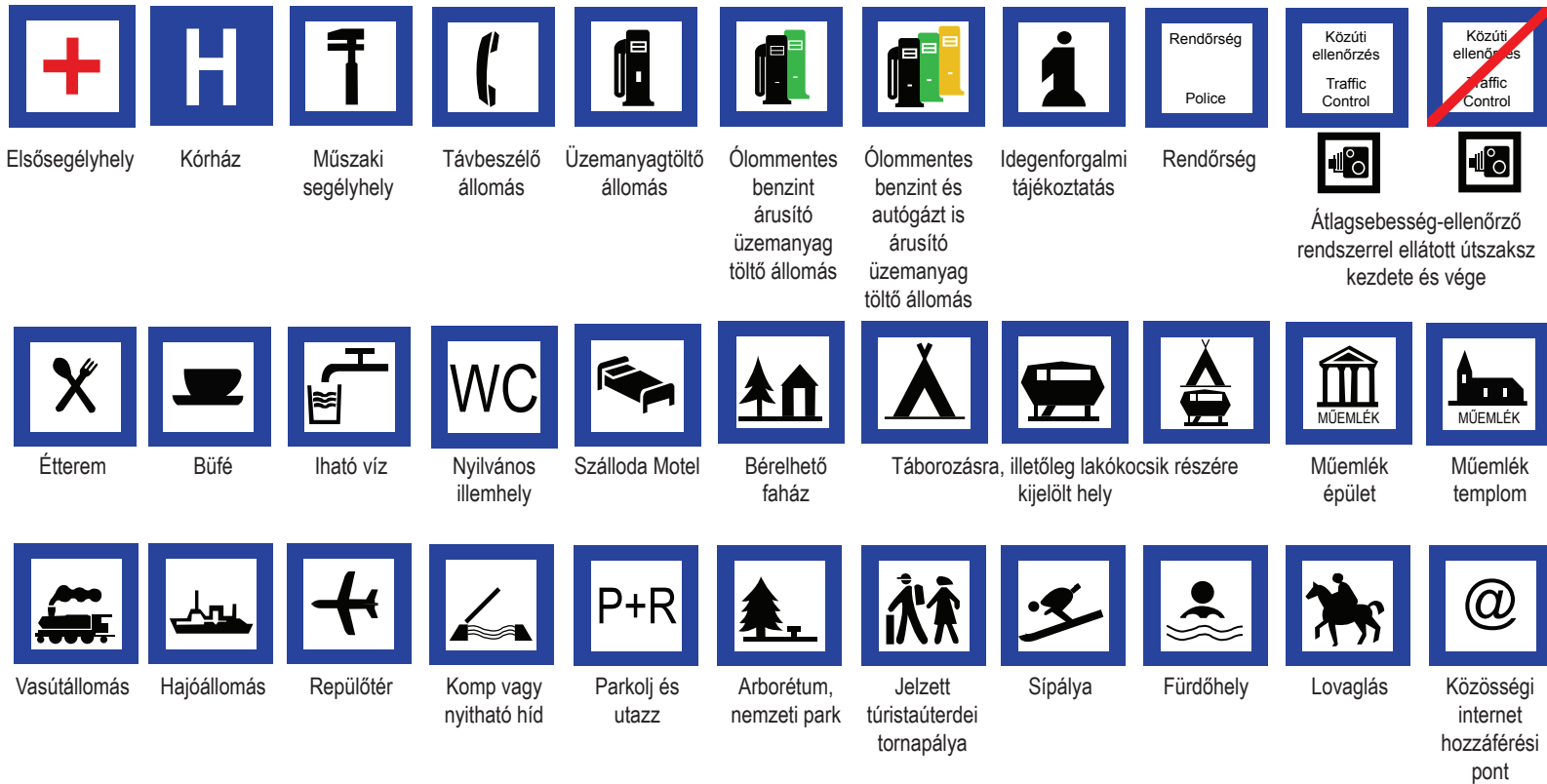
Veszélyjelző táblák



Vasúti átjárót biztosító jelzések



Az út mellett vagy közelében levő egyes létesítményekről tájékoztatást adó jelzőtáblák



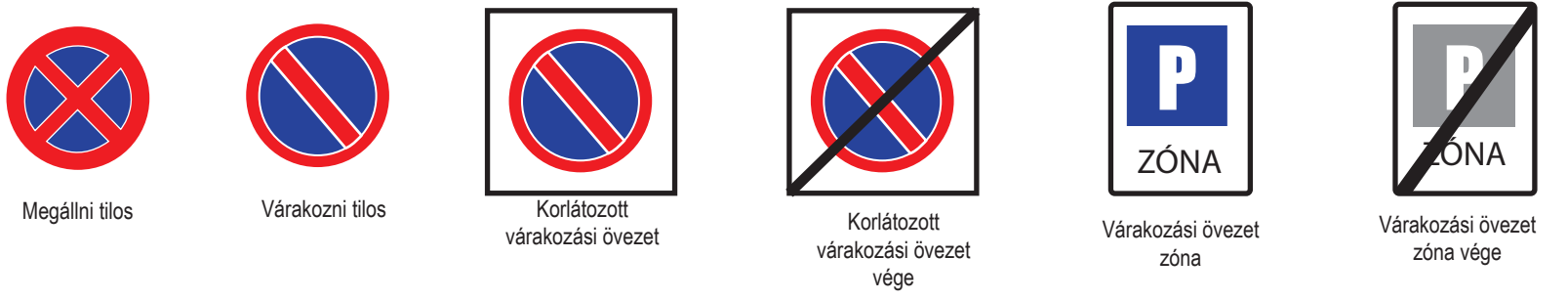
A járművek forgalmára vonatkozó tilalmi táblák



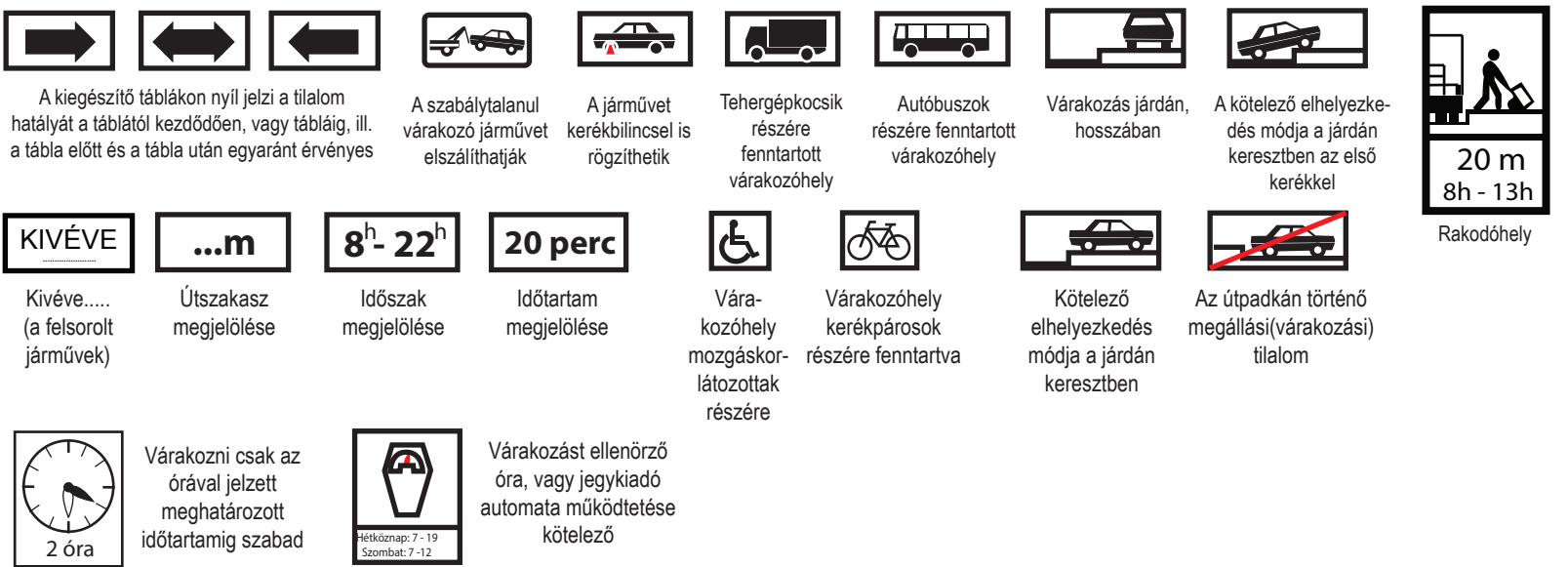


A gépkocsi forgalmat tiltó környezetvédelmi övezet kezdete és vége, ha van kiegészítő tábla, akkor az azon jelzett színű matricával ellátott gépkocsik számára tiltott a behajtás

Megállás és várakozásra vonatkozó táblák



A megállás, várakozás jelzőtáblák alatt elhelyezkedő kiegészítő táblák



A kiegészítő táblákon nyíl jelzi a tilalom hatályát a táblától kezdődően, vagy tábláig, ill. a tábla előtt és a tábla után egyaránt érvényes

A szabálytalanul várakozó járművet elszállíthatják

A járművet kerékbilincsel is rögzíthetik

Tehergépkocsik részére fenntartott várakozóhely

Autóbuszok részére fenntartott várakozóhely

Várakozás járdán, hosszában
A kötelező elhelyezkedés módja a járdán keresztben az első kerékkel
20 m
8h - 13h
Rakodóhely

KIVÉVE
Kivéve.....
(a felsorolt járművek)

...m
Útszakasz megjelölése

8h- 22h
Időszak megjelölése

20 perc
Időtartam megjelölése

Várakozóhely mozgáskorlátozottak részére

Várakozóhely kerékpárosok részére fenntartva

Kötelező elhelyezkedés módja a járdán keresztben

Az útpadkán történő megállási(várakozási) tilalom

Várakozni csak az órával jelzett meghatározott időtartamig szabad
2 óra

Várakozást ellenőrző óra, vagy jegykiadó automata működtetése kötelező
Hétköznap: 7 - 19
Szombat: 7 - 12

A várakozóhelyeket jelölő tájékoztatást adó táblák és útburkolati jelek



Várakozóhely



Várakozóhely
(A jobb oldali kerékkal a járdán állva kell várakozni)



Várakozóhely
(Kizárólag a bizonyos gépjárművek, PL. csak személygépkocsik részére)



Várakozóhely
(A közlekedési korlátozás alá eső nehéz tehergépkocsik részére)



Várakozóhely
(A közlekedési korlátozás alá eső nehéz tehergépkocsik részére)



Mozgáskorlátozottakat szállító járművek részére fenntartott várakozóhely



Kerékpárok részére fenntartott várakozóhely



Terelőtábla



Veszélyes útkanyarulatban elhelyezett tábla



Várakozás céljára igénybevehető terület határa



Várakozóhely útburkolati jele



Terelőkorlát



Célszerű sebességet jelző készülék



Terelőkúp

Tájékoztató jelzőtáblák



Egyirányú forgalmi út



Gyalogos alul- vagy felüljáró



Kijelölt gyalogos-átkelőhely



Autóbusz-megállóhely



Trolibusz-megállóhely



Villamos-megállóhely



Taxiállomás



Zsákutca



Zsákutca kerékpáros továbbhaladás lehetőség



Egyirányú forgalmi út



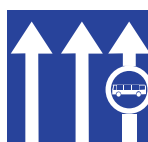
Egyirányú forgalmi út
(A megjelölt iránnyal szemben kerékpáros közlekedése megengedett)



Besorolás rendjét jelző tábla



Forgalmi sáv vége



Autóbusz forgalmi sáv



Kapaszkodósáv



Kapaszkodósáv



Kapaszkodósáv vége



Kapaszkodósáv vége



Kerékpáros közvetett kapcsolat




Kerékpársáv



Magánút



Kerékpársáv vége



Kerékpárosok által is használható autóbusz forgalmi sáv



Út melletti kerékpárút



Út melletti kerékpárút vége



Nyitott kerékpársáv



Nyitott kerékpársáv vége



Nyitott kerékpársáv vége



Lakó-pihenő övezet



Alagút vége



Alagút kezdete... méterre



Lakó-pihenő övezet vége



Lakott terület kezdete



Lakott terület kezdete



Lakott terület vége



Lakott terület vége



Lakott terület kezdete



Lakott terület vége



Lakott terület kezdete



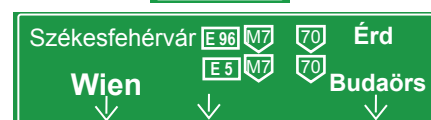
Lakott terület vége



Helynévtábla



400 m

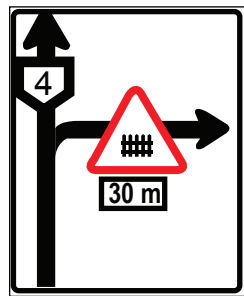


500 m

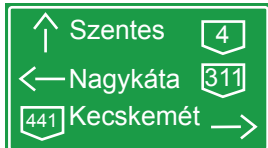
Útirány-előjelző tábla



Útírány-előjelző tábla




Az útkereszteződést követő útszakaszon fennálló tilalom ill. veszély előjelzésére



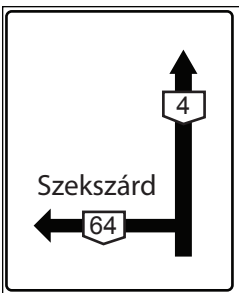
Útírányjelző tábla



Kerékpáros-útírányjelző táblák



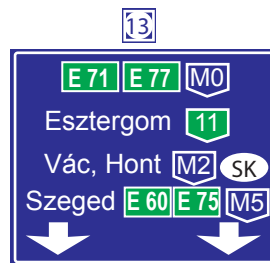
Kerülő útírányt jelző tábla



Útírány-előjelző tábla



Útírány-előjelző tábla



Útírány-előjelző tábla

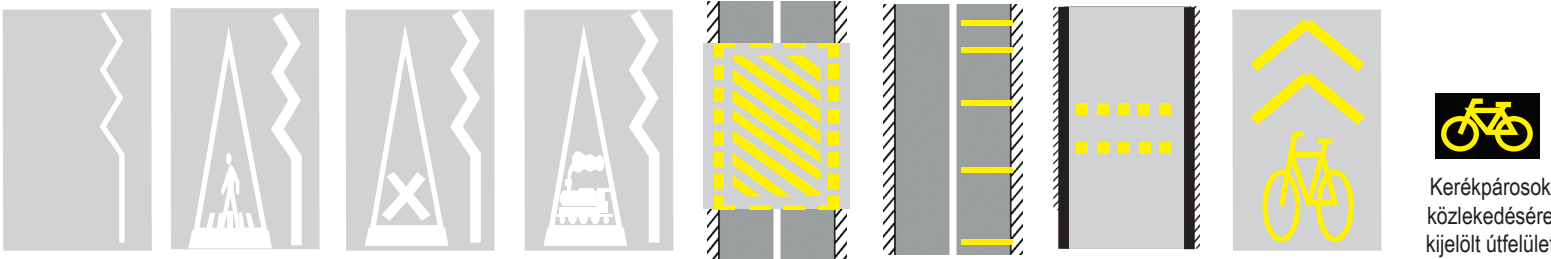


Útírány-megerősítő tábla

Útburkolati jelek



Terelőnyíl, Előjelző nyílak, Úttest szélét jelző vonal, Terelővonal és kijelölt gyalogos-átkelőhely, Megállás helyét jelző vonal, Kötelező megállás helyét jelző vonal, Járműforgalom elől elzárt terület, Megállóhely, Előretolt kerékpáros felállóhely



Veszélyes helyre figyelmeztető jel, Veszélyes hely Kijelölt gyalogos-átkelőhely, Veszélyes hely Egyenrangú utak kereszteződésében, Veszélyes hely Vasúti átjáró, Különösen veszélyes hely, Záróvonal és veszélyes hely előjelzése, Az utat keresztező kerékpárút, Kerékpáros nyom, Kerékpárosok közlekedésére kijelölt útfelület



X - jel

Az egymást keresztező vonalak a várakozás tilalmát jelzik, ahol a jelzett terület valamilyen okból (PL. Kapubejárat, tűzcsap stb.) Szabadon kell hagyni